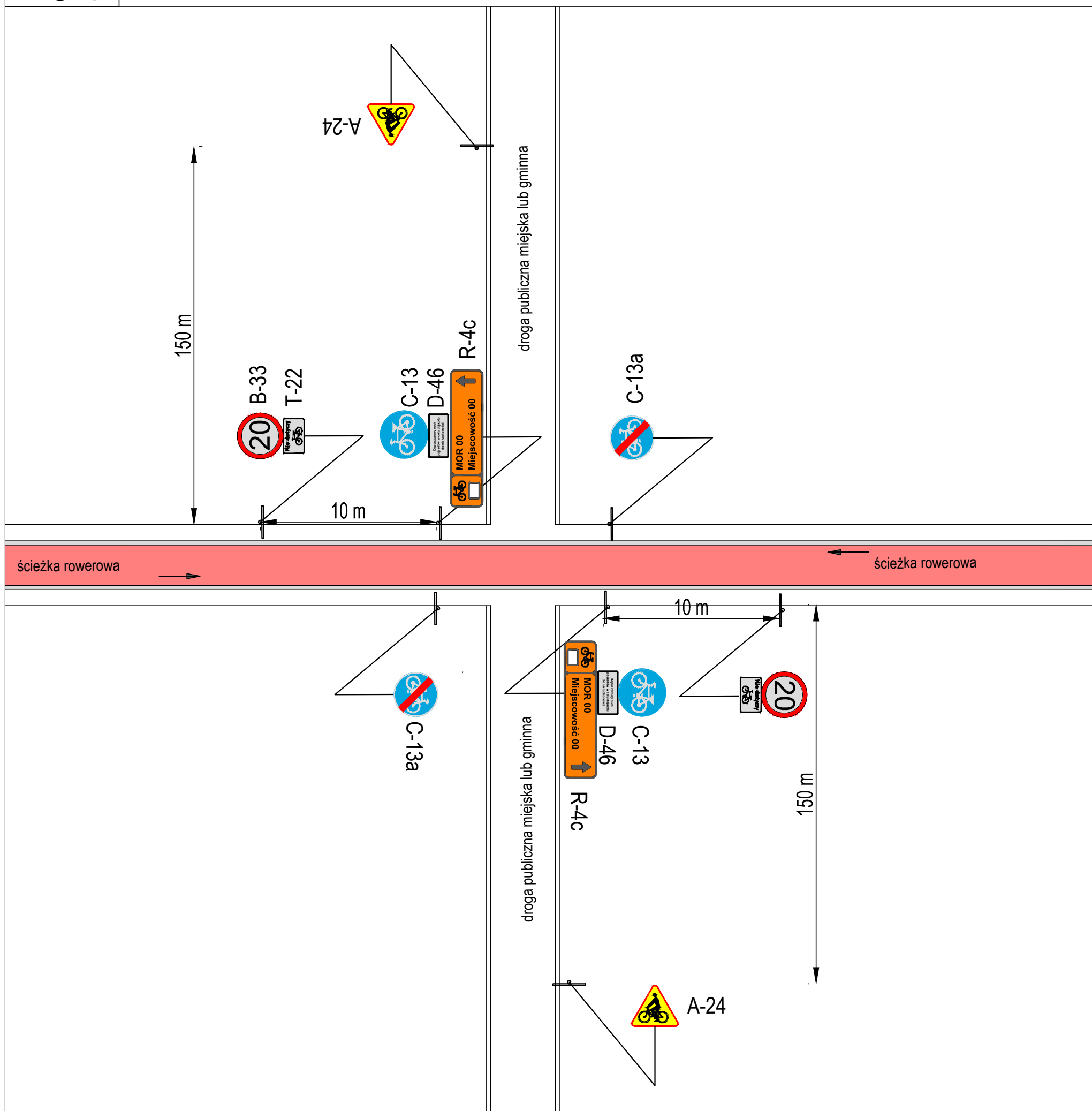


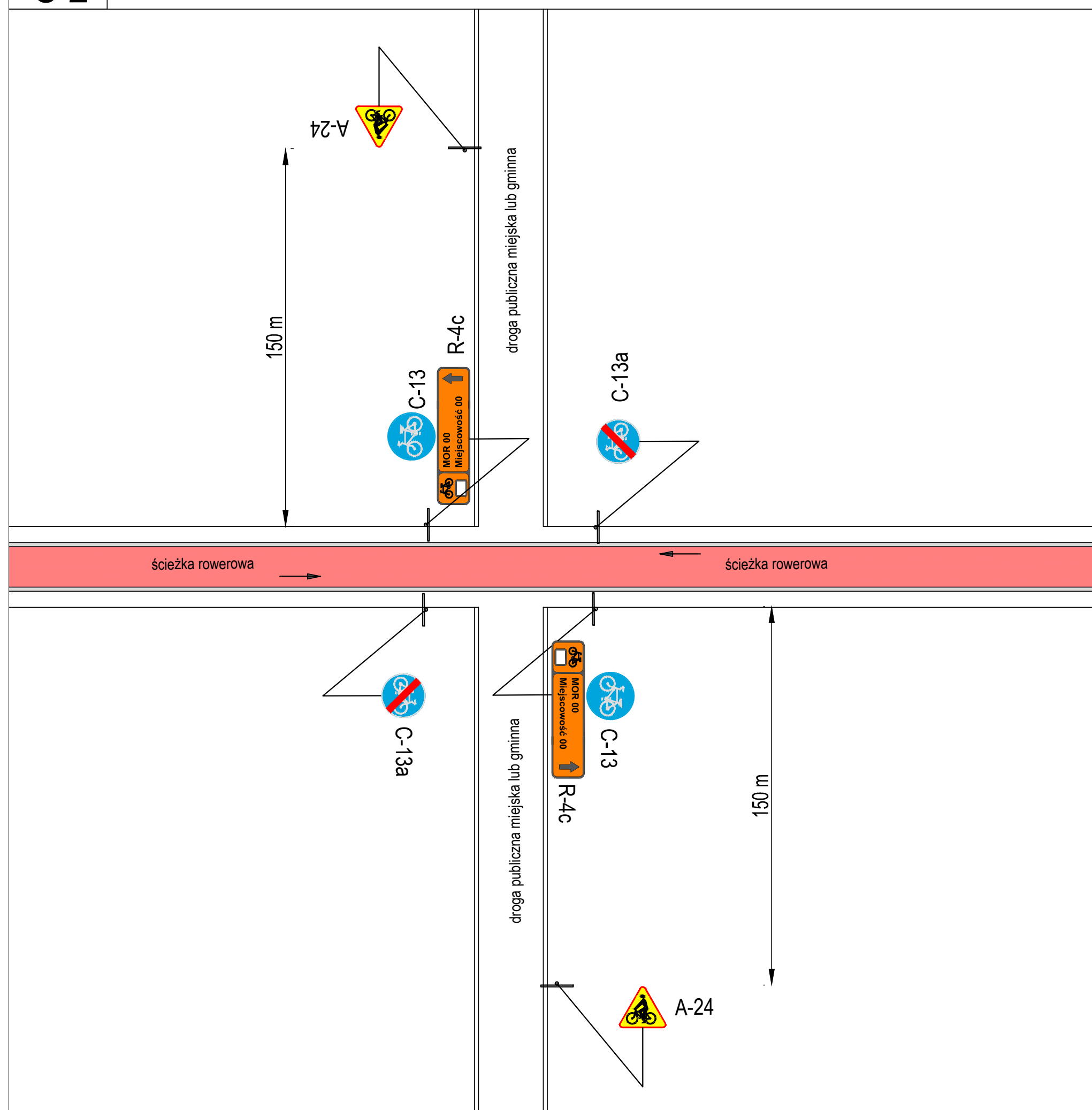
# S 1

SCHEMAT ORGANIZACJI RUCHU NA ŚCIEŻCE ROWEROWEJ Z DOPUSZCZENIEM RUCHU POJAZDÓW W CELU DOJAZDÓW DO NIERUCHOMOŚCI



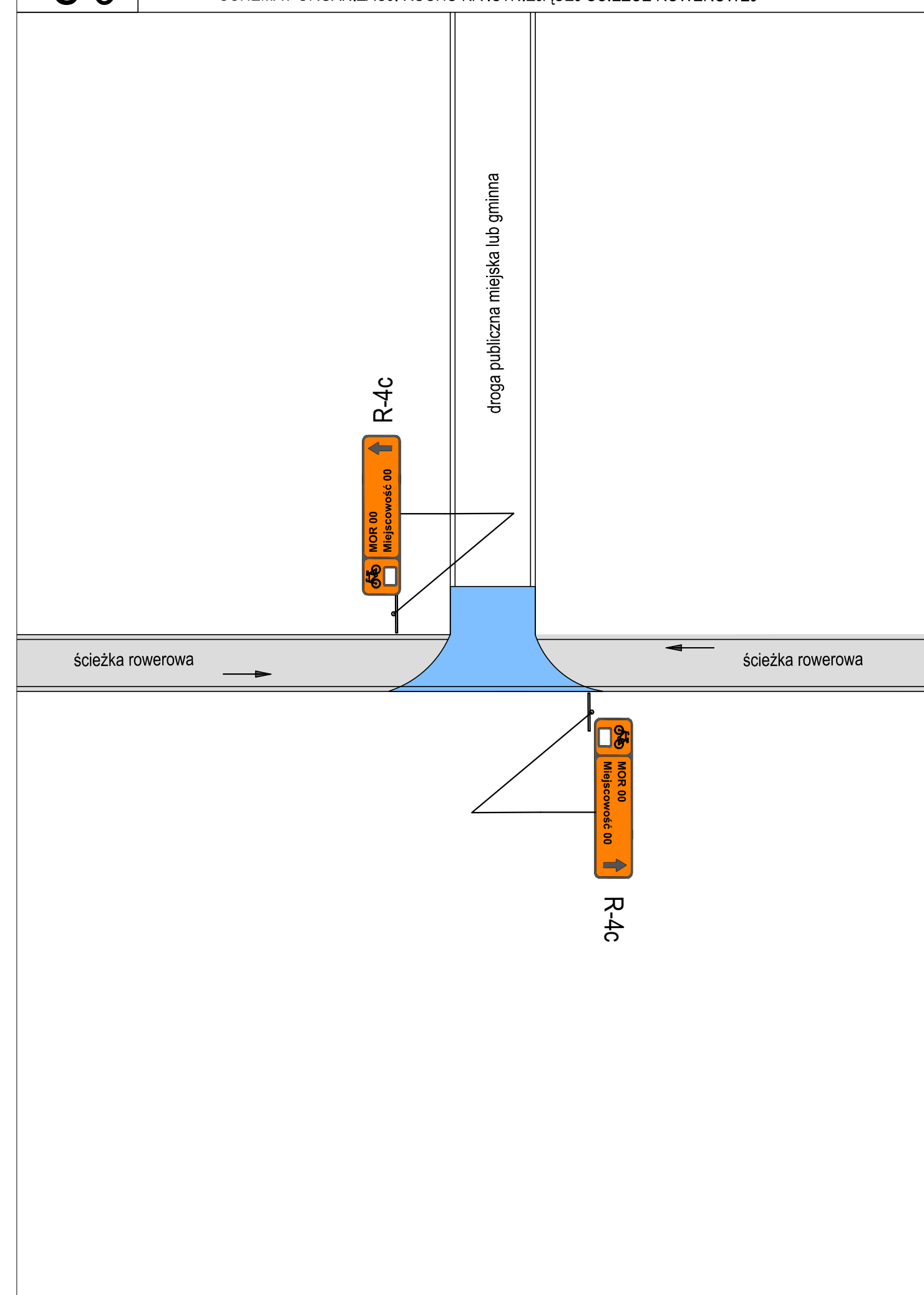
S 2

SCHEMAT ORGANIZACJI RUCHU NA ŚCIEŻCE ROWEROWEJ BEZ DOPUSZCZENIA RUCHU POJAZDÓW W CELU DOJAZDÓW DO NIERUCHOMOŚCI




S 3

SCHEMAT ORGANIZACJI RUCHU NA ISTNIEJACEJ ŚCIEŻCE ROWEROWEJ



Investor:



Gmina Miejska Giżycko

al. 1 Maja 14, 11-500 Giżycko

Jednostka projektowa:

**ARKAS-PROJEKT** ARKAS-PROJEKT

al. Piłsudskiego 75A, 10-460 Olsztyn, tel: (+089) 532 45 00, fax: (+089) 532 45 10

Numer sprawy: 22/08/2014

Nazwa dokumentacji:  
Opracowanie programu funkcjonalno-użytkowego Mazurskiej Pętli Rowerowej wraz z koncepcją oraz oceną oddziaływania na środowisko w ramach projektu "Planowanie miejskiego obszaru funkcjonalnego Krainy Wielkich Jezior Mazurskich"

Tytuł rysunku: SCHEMATY OZNAKOWANIA

Branża:	Drogowa
---------	---------

Projektant: mgr inż. Arkadiusz Obidziński	w specjalności drogowej WAM/0014/POOD/08	Podpis:
--	---	---------

Opracowała:  
Natalia Rzeszotalska

Sprawdzający:		Podpis:
mgr inż. Krystian Obidziński		
w specjalności drogowej		
WAM/0096/POOD/09		

Nr arch.: 178-ARKAS/OLS/2014	Stadium: koncepcja	Data: 04.2015	Skala: 1:250	Nr rys.: 8.3
---------------------------------	-----------------------	------------------	-----------------	-----------------